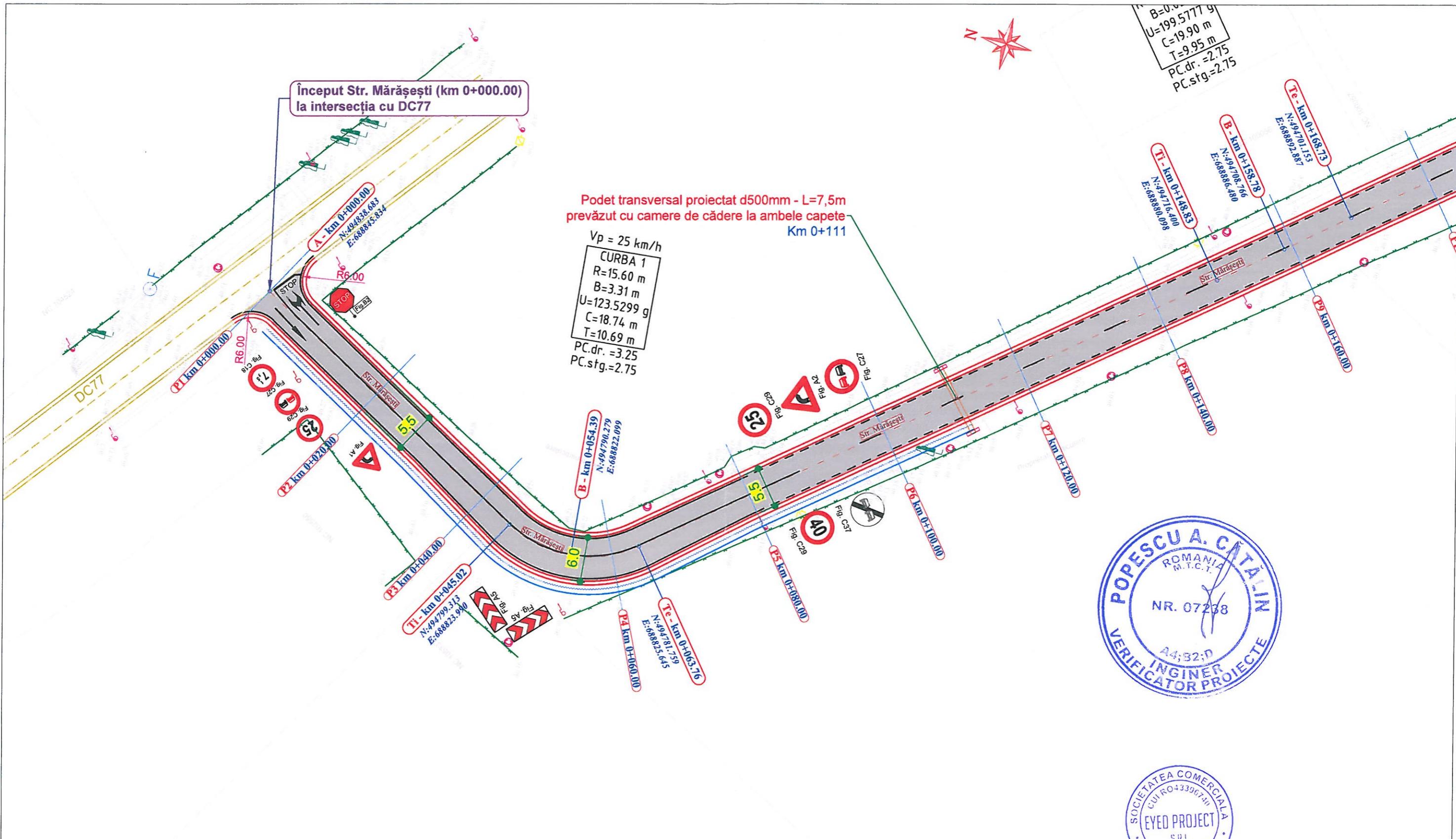


LEGENDA		SPECIALIST	NUME	SEMNĂTURĂ	CERINȚĂ
	Str. Mărășești	EXPERT TEHNIC	ing. Popescu A. Nicolae		A4, B2, D
	DC77 (nu face parte din proiect)	VERIF. TEHNIC	ing. Popescu A. Cătălin		A4, B2, D
	Linie CF	PROIECTANT GENERAL: S.C. EYED PROJECT S.R.L. Str. Ștefan cel Mare, bl. 414, Mun. Vaslui, CUI: 43396740, J377748/2020 Tel: 0755.817.959 email: eyedproject2020@gmail.com			
	Limite Intravilan	ȘEF PROIECT ing. Ochiu Dragoș		 Scara: 1:5.000	Beneficiar: U.A.T. COMUNA MUNTENI, jud. Galați NR. 07238 Faza: P.T.E.
		PROIECTANT	ing. Rumelia Adrian D.	 Data: 08.2022	Titlu planșă: PLAN DE AMPLASAMENT Planșa nr. PA 01
		DESENAT	ing. Bichir Radu G.	 Titlu proiect: REABILITARE STRADA MĂRĂȘEȘTI DIN LOCALITATEA MUNTENI, COMUNA MUNTENI, JUDEȚUL GALAȚI	Referat de verificare nr. / 2022 Referat de expertiză nr. / 2022 Proiect nr. 20/2022




- Legendă:**
- Ax proiectat
 - Parte carosabila
 - Margine parte carosabila
 - Acostament
 - Limita prop. (gard)
 - Stalp din lemn existent
 - Stalp din beton existent
 - Marcaj rutier tip 'M'
 - Marcaj rutier tip 'E'
 - Marcaj rutier transversal de oprire
 - Marcaj rutier tip 'A'
 - Șanț/Rigola proiectata
 - Camin existent
 - Fantana
 - Rasuflatoare - gaz
 - Cutie - contor gaz

Nota:

1. Orice modificare a prezentei planse se face numai cu acordul scris al proiectantului.
2. Orice neconcordanță cu prevederile prezentei planse și situația din amplasamentul lucrării, se va aduce la cunoștința proiectantului.
3. Prezenta planșă se va citi împreună cu Profilul longitudinal și Profilul transversal tip


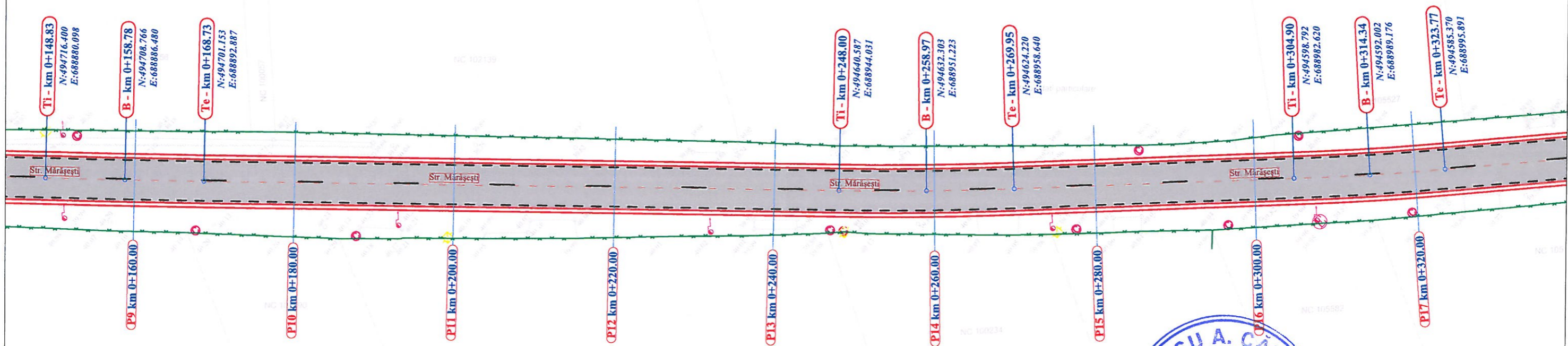
SPECIALIST	NUME	SEMNĂTURĂ	CERINȚA	
EXPERT TEHNIC	ing. Popescu A. Nicolae		A4, B2, D	Raport de expertiză nr. / 2022
VERIF. TEHNIC	ing. Popescu A. Cătălin		A4, B2, D	Referat de verificare nr. / 2022
PROIECTANT GENERAL: S.C. EYED PROJECT S.R.L. Str. Ștefan cel Mare, bl. 414, Mun. Vaslui, CUI: 43396740, J377748/2020 Tel: 0755.817.959 email: eyedproject2020@gmail.com				Beneficiar:
				U.A.T. COMUNA MUNTENI, jud. Galați
				Proiect nr. 20/2022
SPECIALIST	NUME	SEMNĂTURĂ	Scara: 1:500	Titlu proiect:
ȘEF PROIECT	ing. Ochiu Dragoș			REABILITARE STRADA MĂRĂȘEȘTI DIN LOCALITATEA MUNTENI, COMUNA MUNTENI, JUDEȚUL GALAȚI
PROIECTANT	ing. Rumelia Adrian D.		Data: 08.2022	Titlu planșă:
DESENAT	ing. Bichir Radu G.			PLAN DE SITUAȚIE - STR. MĂRĂȘEȘTI -
				Planșa nr. PS - 01



Vp = 40 km/h
CURBA 2
 R=3000.00 m
 B=0.02 m
 U=199.5777 g
 C=19.90 m
 T=9.95 m
 PC.dr.=2.75
 PC.stg.=2.75

Vp = 40 km/h
CURBA 3
 R=400.00 m
 B=0.15 m
 U=196.5079 g
 C=21.94 m
 T=10.97 m
 PC.dr.=2.75
 PC.stg.=2.75

Vp = 40 km/h
CURBA 4
 R=400.00 m
 B=0.11 m
 U=196.9958 g
 C=18.88 m
 T=9.44 m
 PC.dr.=2.75
 PC.stg.=2.75



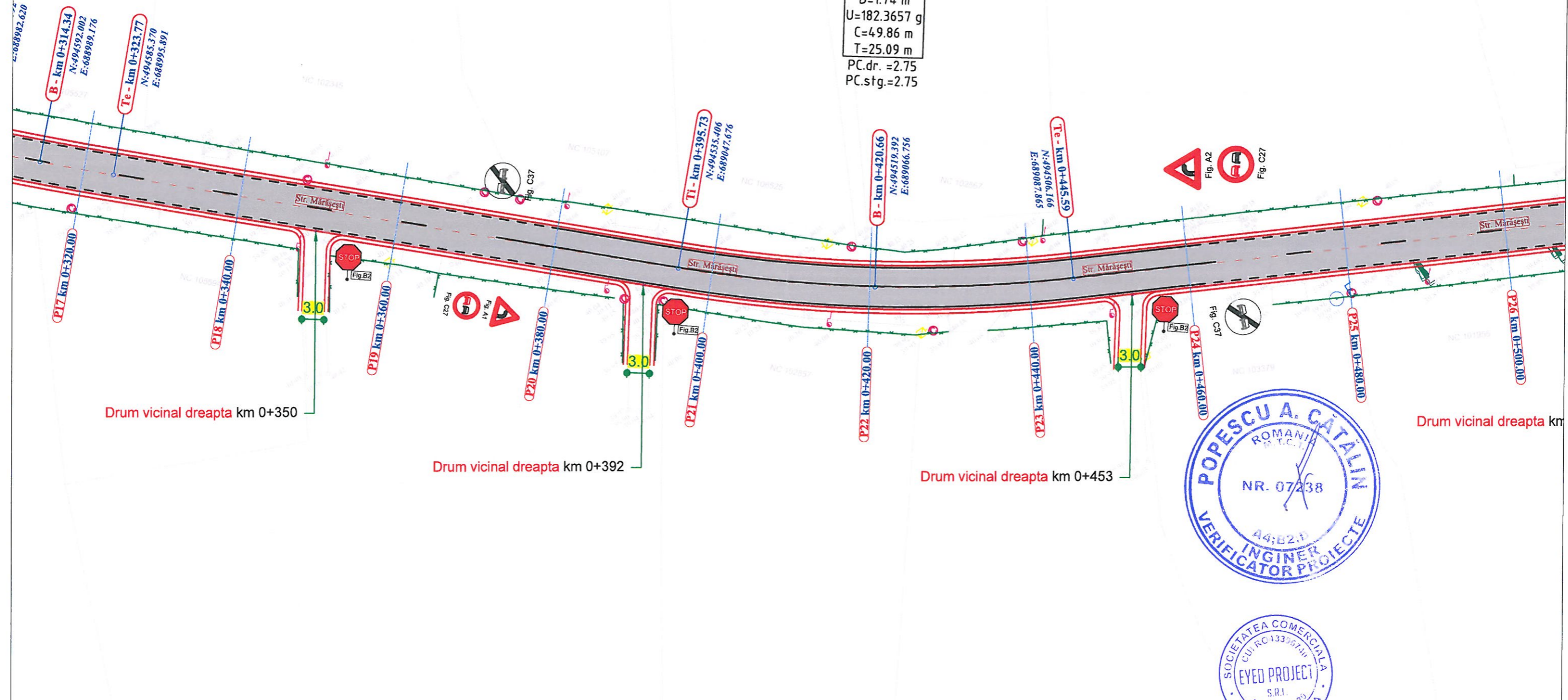
- Legendă:**
- Ax proiectat
 - Parte carosabila
 - Margine parte carosabila
 - Acostament
 - Limita prop. (gard)
 - Stalp din lemn existent
 - Stalp din beton existent
 - Marcaj rutier tip 'M'
 - Marcaj rutier tip 'E'
 - Marcaj rutier transversal de oprire
 - Marcaj rutier tip 'A'
 - Șanț/Rigola proiectata
 - Camin existent
 - Fantana
 - Rasuflatoare - gaz
 - Cutie - contor gaz

Nota:
 1. Orice modificare a prezentei planse se face numai cu acordul scris al proiectantului.
 2. Orice neconcordanță cu prevederile prezentei planse și situația din amplasamentul lucrării, se va aduce la cunoștința proiectantului.
 3. Prezenta planșă se va citi împreună cu Profil longitudinal și Profil transversal tip

SPECIALIST	NUME	SEMNĂTURĂ	CERINȚA	Raport de expertiză nr. _____ / 2022	
EXPERT TEHNIC	ing. Popescu A. Nicolae		A4, B2, D	Referat de verificare nr. _____ / 2022	
VERIF. TEHNIC	ing. Popescu A. Cătălin		A4, B2, D		
PROIECTANT GENERAL: S.C. EYED PROJECT S.R.L. Str. Ștefan cel Mare, bl. 414, Mun. Vaslui, CUI: 43396740, J37748/2020 Tel: 0755.817.959 email: eyedproject2020@gmail.com			Beneficiar:		U.A.T. COMUNA MUNTENI, jud. Galați Proiect nr. 20/2022
SPECIALIST	NUME	SEMNĂTURĂ	Scara:	Titlu proiect:	REABILITARE STRADA MĂRĂȘEȘTI DIN LOCALITATEA MUNTENI, COMUNA MUNTENI, JUDEȚUL GALAȚI PLAN DE SITUAȚIE - STR. MĂRĂȘEȘTI -
ȘEF PROIECT	ing. Ochiu Dragoș		1:500		
PROIECTANT	ing. Rumelia Adrian D.		Data:	Titlu planșă:	
DESENAT	ing. Bichir Radu G.		08.2022		

Vp = 40 km/h
 CURBA 4
 R=400.00 m
 B=0.11 m
 U=196.9958 g
 C=18.88 m
 T=9.44 m
 PC.dr. =2.75
 PC.stg.=2.75

Vp = 40 km/h
 CURBA 5
 R=180.00 m
 B=1.74 m
 U=182.3657 g
 C=49.86 m
 T=25.09 m
 PC.dr. =2.75
 PC.stg.=2.75



- Legendă:**
- - - Ax proiectat
 - - - Parte carosabila
 - - - Margine parte carosabila
 - - - Acostament
 - - - Limita prop. (gard)
 - ♣ - Stalp din lemn existent
 - ♣ - Stalp din beton existent
 - - - Marcaj rutier tip 'M'
 - - - Marcaj rutier tip 'E'
 - STOP - Marcaj rutier transversal de oprire
 - - - Marcaj rutier tip 'A'
 - - - Șant/Rigola proiectata
 - - Camin existent
 - F - Fantana
 - ⊕ - Rasuflatoare - gaz
 - ⊕ - Cutie - contor gaz

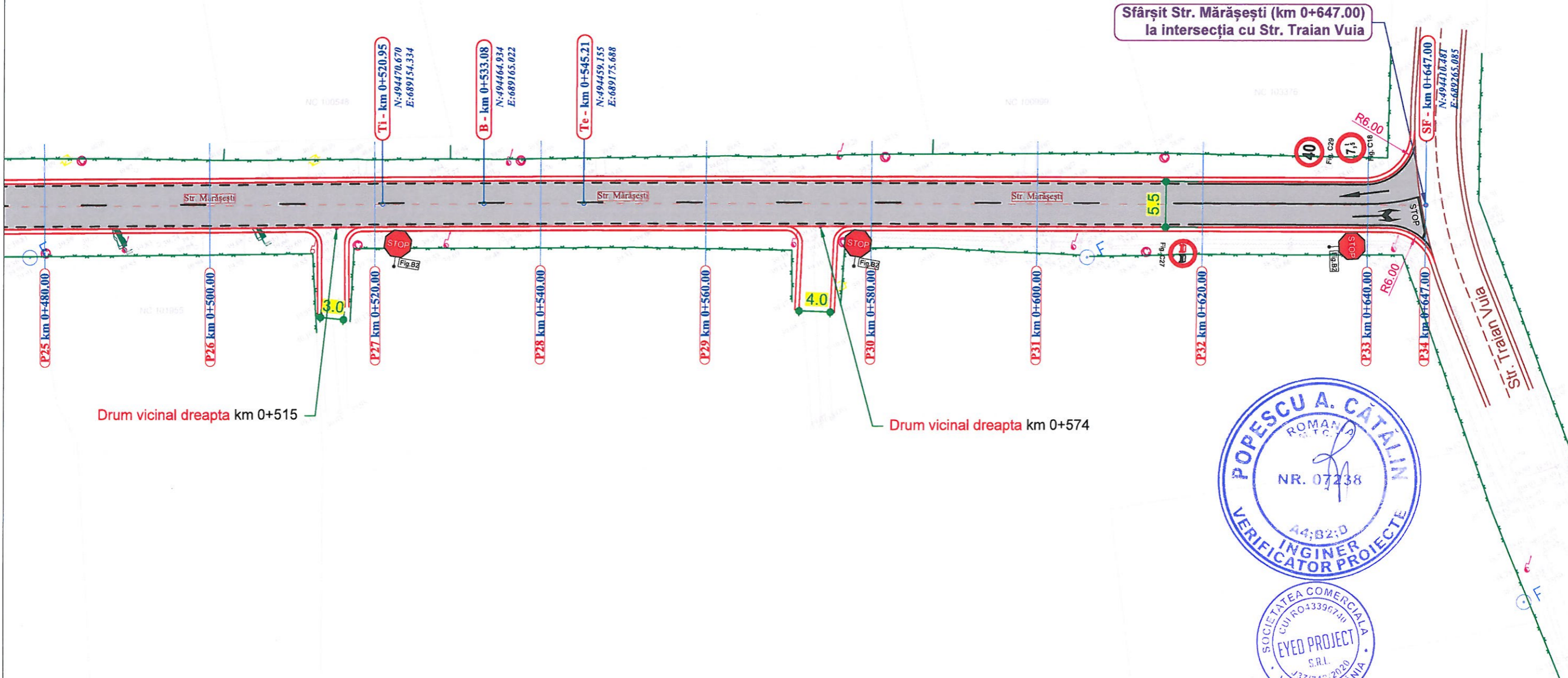
Nota:

- Orice modificare a prezentei planse se face numai cu acordul scris al proiectantului.
- Orice neconcordanță cu prevederile prezentei planse și situația din amplasamentul lucrării, se va aduce la cunoștința proiectantului.
- Prezenta planșă se va citi împreună cu Profilul longitudinal și Profilul transversal tip

SPECIALIST	NUME	SEMNĂTURĂ	CERINȚA	
EXPERT TEHNIC	ing. Popescu A. Nicolae		A4, B2, D	Raport de expertiză nr. _____ / 2022
VERIF. TEHNIC	ing. Popescu A. Cătălin		A4, B2, D	Referat de verificare nr. _____ / 2022
PROIECTANT GENERAL: S.C. EYED PROJECT S.R.L. Str. Ștefan cel Mare, bl. 414, Mun. Vaslui, CUI: 43396740, J377748/2020 Tel: 0755.817.959 email: eyedproject2020@gmail.com				Beneficiar:
				U.A.T. COMUNA MUNTENI, jud. Galați
				Proiect nr. 20/2022
SPECIALIST	NUME	SEMNĂTURĂ	Scara: 1:500	Titlu proiect: REABILITARE STRADA MĂRĂȘEȘTI DIN LOCALITATEA MUNTENI, COMUNA MUNTENI, JUDEȚUL GALAȚI
ȘEF PROIECT	ing. Ochiu Dragoș	<i>[Signature]</i>		
PROIECTANT	ing. Rumelia Adrian D.	<i>[Signature]</i>	Data: 08.2022	Titlu planșă: PLAN DE SITUAȚIE - STR. MĂRĂȘEȘTI -
DESENAT	ing. Bichir Radu G.	<i>[Signature]</i>		
				Faza: P.T.E.
				Planșa nr. PS - 03



Vp = 40 km/h
CURBA 6
 R=3000.00 m
 B=0.02 m
 U=199.4852 g
 C=24.26 m
 T=12.13 m
 PC.dr.=2.75
 PC.stg.=2.75



Drum vicinal dreapta km 0+515

Drum vicinal dreapta km 0+574





Legendă:

- Ax proiectat	- Stalp din lemn existent	- Șanț/Rigola proiectata
- Parte carosabila	- Stalp din beton existent	- Camin existent
- Margine parte carosabila	- Marcaj rutier tip 'M'	- Fantana
- Acostament	- Marcaj rutier tip 'E'	- Rasuflatoare - gaz
- Limita prop. (gard)	- Marcaj rutier transversal de oprire	- Cutie - contor gaz
	- Marcaj rutier tip 'A'	

Nota:
 1. Orice modificare a prezentei planse se face numai cu acordul scris al proiectantului.
 2. Orice neconcordanță cu prevederile prezentei planse și situația din amplasamentul lucrării, se va aduce la cunoștința proiectantului.
 3. Prezenta planșă se va citi împreună cu Profil longitudinal și Profil transversal tip

SPECIALIST	NUME	SEMNĂTURĂ	CERINȚA		
EXPERT TEHNIC	ing. Popescu A. Nicolae		A4, B2, D	Raport de expertiză nr. _____ / 2022	
VERIF. TEHNIC	ing. Popescu A. Cătălin		A4, B2, D	Referat de verificare nr. _____ / 2022	
PROIECTANT GENERAL: S.C. EYED PROJECT S.R.L. <small>Str. Ștefan cel Mare, bl. 414, Mun. Vaslui, CUI: 43396740, J377748/2020 Tel: 0755.817.959 email: eyedproject2020@gmail.com</small>					
			Beneficiar:	U.A.T. COMUNA MUNTENI, jud. Galați	Proiect nr. 20/2022
SPECIALIST	NUME	SEMNĂTURĂ	Scara: 1:500	Titlu proiect:	REABILITARE STRADA MĂRĂȘEȘTI DIN LOCALITATEA MUNTENI, COMUNA MUNTENI, JUDEȚUL GALAȚI
ȘEF PROIECT	ing. Ochiu Dragoș			Titlu planșă:	PLAN DE SITUAȚIE - STR. MĂRĂȘEȘTI -
PROIECTANT	ing. Rumelia Adrian D.		Data: 08.2022		Faza: P.T.E.
DESENAT	ing. Bichir Radu G.				Planșa nr. PS - 04





DECLIVITATI	0.17% 124.64															0.01% 317.24		
DIFERENTE IN AXA	0	+24	+30	+27	+25	+25	+23	+25	+24	+28	+30	+33	+37	+39	+36	+36		
COTE PROIECT	40.57	40.53	40.50	40.47	40.43	40.40	40.37	40.36	40.35	40.35	40.35	40.35	40.34	40.34	40.34	40.34		
COTE TEREN	40.57	40.29	40.20	40.19	40.18	40.15	40.14	40.11	40.11	40.07	40.05	40.02	39.97	39.95	39.98	39.97		
PICHETI	P1	P2	P3	P4	P5	P6	P7	P8	P9	P10	P11	P12	P13	P14	P15	P16		
DISTANTE INTRE PICHETI		20.00	20.00	20.00	20.00	20.00	20.00	20.00	20.00	20.00	20.00	20.00	20.00	20.00	20.00	20.00		
DISTANTE CUMULATE	0+000.00	0+020.00	0+040.00	0+060.00	0+080.00	0+100.00	0+120.00	0+140.00	0+160.00	0+180.00	0+200.00	0+220.00	0+240.00	0+260.00	0+280.00	0+300.00		
ALINIAMENTE SI CURBE	A	Al=45.02 m	Ti R=15.60 m C=18.74 m U=123.53 T=10.69 m B=3.31 m	Tc	Al=85.07 m	Ti R=3000.00 m C=19.90 m U=199.58 T=9.95 m B=0.02 m	Tc	Al=79.27 m	Ti R=400.00 m C=21.94 m U=196.51 T=10.97 m B=0.15 m	Tc	Al=34.95 m							
KILOMETRAJ	km 0+000.00	hm 100										hm 200				hm 3		

LEGENDA:
— nivel existent
— nivel proiectat
— racordare verticala

Nota:
1. Orice modificare a prezentei planse se face numai cu acordul scris al proiectantului.
2. Orice neconcordanță cu prevederile prezentei planse și situația din amplasamentul lucrării, se va aduce la cunoștința proiectantului.
3. Prezenta planșă se va citi împreună cu Plan de situație și Profil transversal tip.

SPECIALIST	NUME	SEMNĂTURĂ	CERINȚA	
EXPERT TEHNIC	ing. Popescu A. Nicolae		A4, B2, D	Raport de expertiză nr. / 2022
VERIF. TEHNIC	ing. Popescu A. Cătălin		A4, B2, D	Referat de verificare nr. / 2022
PROIECTANT GENERAL: S.C. EYED PROJECT S.R.L. Str. Ștefan cel Mare, bl. 414, Mun. Vaslui, CUI: 43396740, J37/748/2020 Tel: 0755.817.959 email: eyedproject2020@gmail.com				Beneficiar:
				U.A.T. COMUNA MUNTENI, jud. Galați
SPECIALIST	NUME	SEMNĂTURĂ	Scara:	Titlu proiect:
ȘEF PROIECT	ing. Ochiu Dragoș		1:1000; 1:100	REABILITARE STRADA MĂRĂȘEȘTI DIN LOCALITATEA MUNTENI, COMUNA MUNTENI, JUDEȚUL GALAȚI
PROIECTANT	ing. Rumelia Adrian D.		Data:	Titlu planșă:
DESENAT	ing. Bichir Radu G.		08.2022	PROFIL LINGITUDINAL - STR. MĂRĂȘEȘTI -
				Proiect nr. 20/2022
				Faza: P.T.E.
				Planșa nr. PL - 01



Km 0+441.89
Cota=40.32
R=1000.00 m
T=1.74 m
B=0.002 m

Km 0+516.76
Cota=40.05
R=1000.00 m
T=3.01 m
B=0.005 m


DECLIVITATI																0.36%																0.96%				
DIFERENTE IN AXA		+37		+31		+34		+36		+31		+24		+27		+27		+19		+29		+27		+25		+27		+26		+23						
COTE PROIECT		40.33		40.33		40.33		40.33		40.33		40.32		40.32		40.26		40.18		40.11		40.02		39.83		39.64		39.44		39.25						
COTE TEREN		39.96		40.02		39.99		39.97		40.02		40.08		40.05		39.99		40.00		39.82		39.75		39.58		39.37		39.18		39.02						
PICHETI		P17		P18		P19		P20		P21		P22		P23		P24		P25		P26		P27		P28		P29		P30		P31						
DISTANTE INTRE PICHETI		20.00		20.00		20.00		20.00		20.00		20.00		20.00		20.00		20.00		20.00		20.00		20.00		20.00		20.00		20.00						
DISTANTE CUMULATE		0+320.00		0+340.00		0+360.00		0+380.00		0+400.00		0+420.00		0+440.00		0+460.00		0+480.00		0+500.00		0+520.00		0+540.00		0+560.00		0+580.00		0+600.00						
ALINIAMENTE SI CURBE	TI	R=400.00 m C=18.88 m U=197.00 T=9.44 m B=0.11 m		TC	AI=71.96 m										TI	R=180.00 m C=49.86 m U=182.37 T=25.09 m B=1.74 m		TC	AI=75.35 m										TI	R=3000.00 m C=24.26 m U=199.49 T=12.13 m B=0.02 m		TC	AI=101.79 m			
KILOMETRAJ	00	hm 400															hm 500															hm 600				

LEGENDA:
— nivel existent
— nivel proiectat
— racordare verticala

Nota:
 1. Orice modificare a prezentei planse se face numai cu acordul scris al proiectantului.
 2. Orice neconcordanță cu prevederile prezentei planse și situația din amplasamentul lucrării, se va aduce la cunoștința proiectantului.
 3. Prezenta planșă se va citi împreună cu Plan de situație și Profil transversal tip.

SPECIALIST	NUME	SEMNAȚURĂ	CERINȚA	Raport de expertiză nr. ___ / 2022	
EXPERT TEHNIC	ing. Popescu A. Nicolae		A4, B2, D	Referat de verificare nr. ___ / 2022	
VERIF. TEHNIC	ing. Popescu A. Cătălin		A4, B2, D		
PROIECTANT GENERAL: S.C. EYED PROJECT S.R.L. Str. Ștefan cel Mare, bl. 414, Mun. Vaslui, CUI: 43396740, J37748/2020 Tel: 0755.817.959 email: eyedproject2020@gmail.com				Beneficiar:	U.A.T. COMUNA MUNTENI, jud. Galați
SPECIALIST	NUME	SEMNAȚURĂ	Scara:	Titlu proiect:	Proiect nr.
ȘEF PROIECT	ing. Ochiu Dragoș		1:1000; 1:100	REABILITARE STRADA MĂRĂȘEȘTI DIN LOCALITATEA MUNTENI, COMUNA MUNTENI, JUDEȚUL GALAȚI	20/2022
PROIECTANT	ing. Rumelia Adrian D.		Data:	Titlu planșă:	Faza:
DESENAT	ing. Bichir Radu G.		08.2022	PROFIL LINGITUDINAL - STR. MĂRĂȘEȘTI -	P.T.E.
					Planșa nr. PL - 02





DECLIVITATI			
DIFERENTE IN AXA	+22	+20	0
COTE PROIECT	39.06	38.87	38.80
COTE TEREN	38.84	38.67	38.80
PICHETI	P32	P33	P34
DISTANTE INTRE PICHETI	20.00	7.00	
DISTANTE CUMULATE	0+620.00	0+640.00	0+647.00
ALINIAMENTE SI CURBE			
KILOMETRAJ	km 0+647.00		



LEGENDA:
 nivel existent
 nivel proiectat
 racordare verticala

Nota:
 1. Orice modificare a prezentei planse se face numai cu acordul scris al proiectantului.
 2. Orice neconcordanță cu prevederile prezentei planse și situația din amplasamentul lucrării, se va aduce la cunoștința proiectantului.
 3. Prezenta planșă se va citi împreună cu Plan de situație și Profil transversal tip.

SPECIALIST	NUME	SEMNĂTURĂ	CERINȚA	Raport de expertiză nr. _____ / 2022	
EXPERT TEHNIC	ing. Popescu A. Nicolae		A4, B2, D	Referat de verificare nr. _____ / 2022	
VERIF. TEHNIC	ing. Popescu A. Cătălin		A4, B2, D		
PROIECTANT GENERAL: S.C. EYED PROJECT S.R.L. <small>Str. Ștefan cel Mare, bl. 414, Mun. Vaslui, CUI: 43396740, J37/748/2020 Tel: 0755.817.959 email: eyedproject2020@gmail.com</small>			 Beneficiar: U.A.T. COMUNA MUNTENI, jud. Galați		Proiect nr. 20/2022
SPECIALIST	NUME	SEMNĂTURĂ	Scara:	Titlu proiect:	Faza:
ȘEF PROIECT	ing. Ochiu Dragoș		1:1000; 1:100	REABILITARE STRADA MĂRĂȘEȘTI DIN LOCALITATEA MUNTENI, COMUNA MUNTENI, JUDEȚUL GALAȚI	P.T.E.
PROIECTANT	ing. Rumelia Adrian D.		Data:	Titlu planșă:	Planșa nr.
DESENAT	ing. Bichir Radu G.		08.2022	PROFIL LINGITUDINAL - STR. MĂRĂȘEȘTI -	PL - 03